【汐止區仁愛路秀峰國小前人行道暨路面改善工程】

(1) 計畫緣起

內政部為推動「永續提升人行安全計畫」，授權國土管理署訂定「永續提升人行安全計畫申請補助須知」，以供地方政府據以申請地方提案。

仁愛路計畫路段位於本區秀峰里，道路周邊社區林立、居住人口眾多，因其交通用量大、載貨車輛長期輾壓，造成路面破損坑洞，而學校周邊人行道已使用多年，步道鋪面破裂、磨損常發生學童與民眾打滑跌倒情形; 為加強區域均衡、推動有感之城鄉建設，保障學生上、下學安全，本區提報旨揭道路，期望藉此改善此路段的人行及車行空間之路面品質，並檢討改善家長接送學童之臨停空間，以提供在地民眾舒適、安全的用路環境，藉以維護用路人及學童通學安全。

(2) 工程概要

仁愛路為汐止區內主要道路，因鄰近學區商業發達交通用量大、載貨車輛造成路面破損，為維護用路人安全及學童的通學品質，本計畫道路範圍自秀峰路口起至仁愛路106巷口，總長約280公尺，本所擬計畫將學校周邊人行道、路面、側溝、花台等附屬設施一併納入改善。

(3) 基本說明

(1) 主辦單位：新北市汐止區公所

(2) 設計單位：大承工程顧問股份有限公司

(3) 監造單位：大承工程顧問股份有限公司

(4) 施工單位：岳暘營造有限公司

(5) 開工日期：115年4月7日

(6) 完工日期：預計115年10月15日

起訖說明	工程長度 (M)	總經費 (仟元)-請填核定金額	中央補助 (仟元)-請填核定金額
自仁愛路秀峰路口 至仁愛路113巷	280	14,530	7,265

(4) 封面圖

(5) 改善工程位置圖

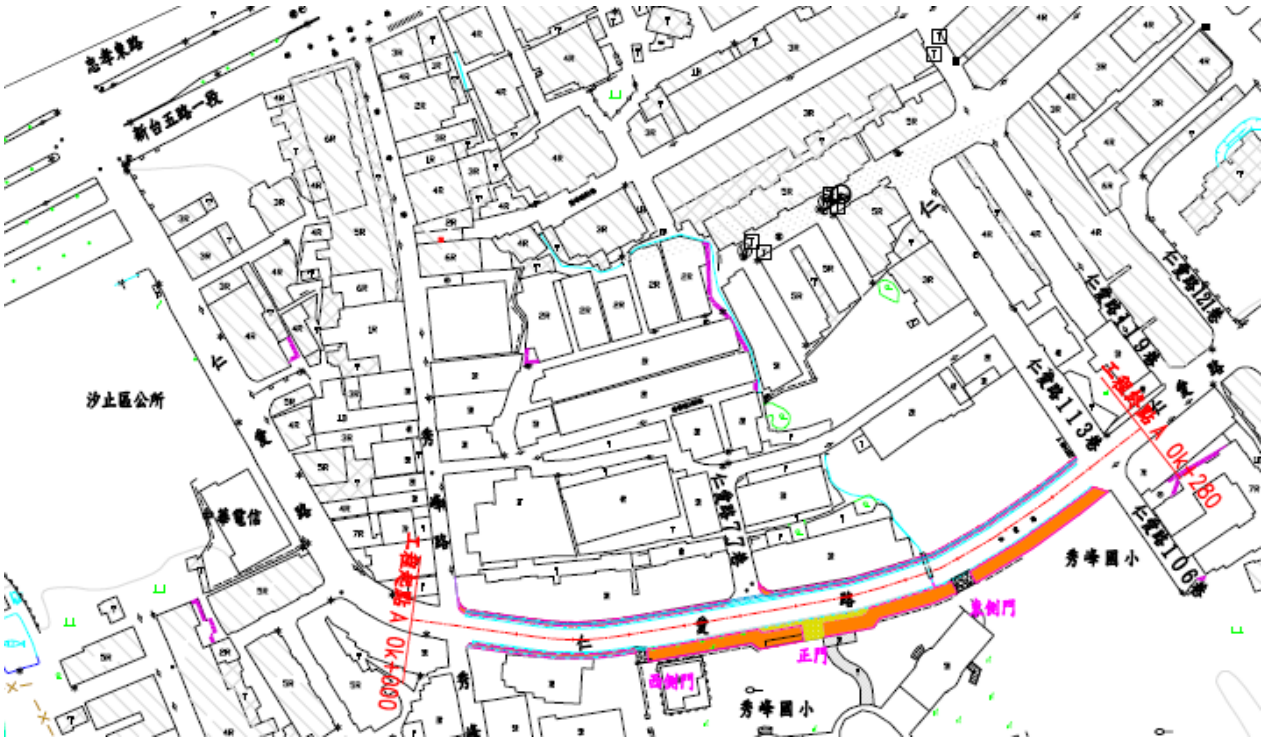
忠孝東路
新台五路一段
沙止區公所
中華電信
仁愛路
秀峰路
秀峰國小
正門
西側門
東側門
仁愛路113巷
仁愛路106巷
仁愛路121巷
仁愛路77巷
工程起點A 0k+000
工程起點A 0k+280

（6） 平面圖

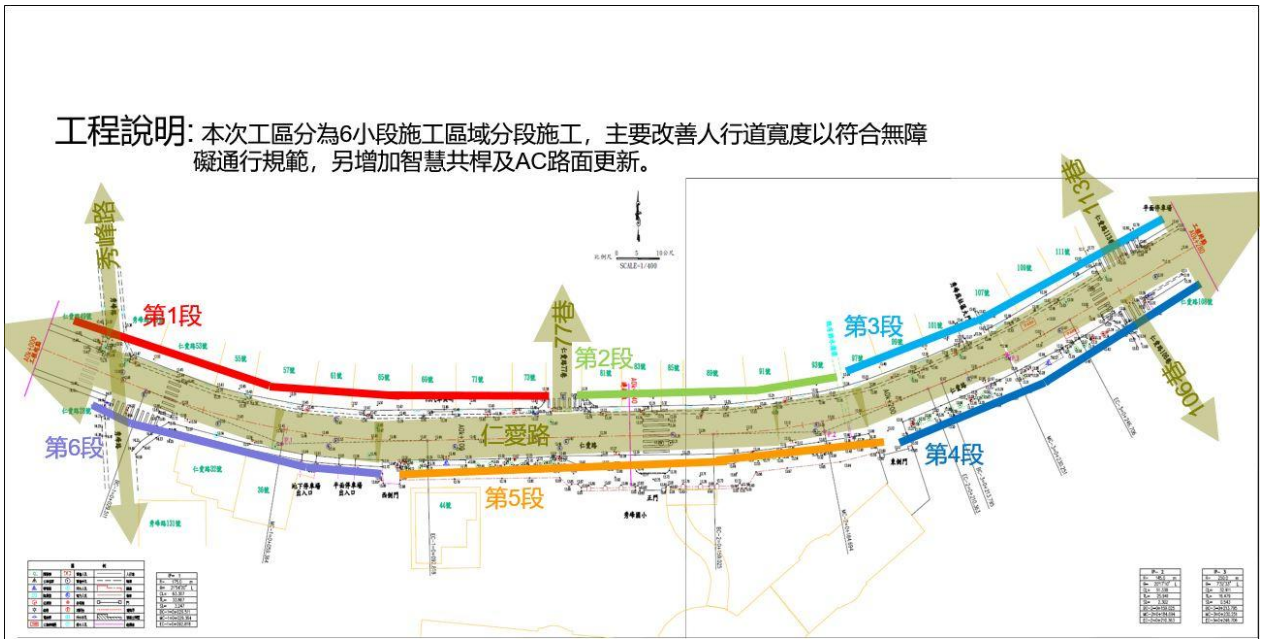
工程說明: 本次工區分為6小段施工區域分段施工，主要改善人行道寬度以符合無障礙通行規範，另增加智慧共桿及AC路面更新。
秀峰路
第1段
第2段
第3段
第4段
第5段
第6段
仁愛路
77巷
113巷
106巷

（7） 標準斷面圖

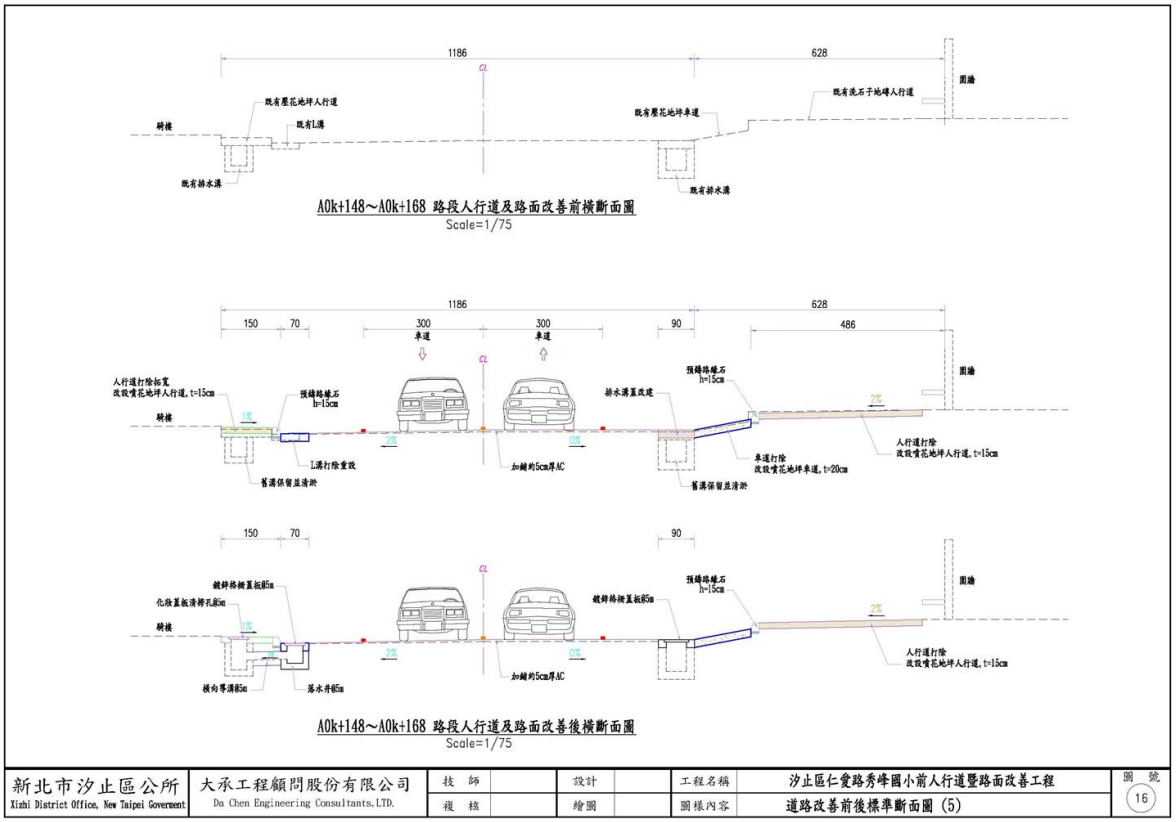

(8) 改善項目內容

成果項目	設計完成	完工
路口行人安全設施改善處數(處)	3	3
施作人行道改善長度(M)	482	482
施作校園周邊改善學校處數(處)	1	1

(9) 施工前後對照圖

施工前	施工後

SYM
3,000
Google Maps

SYM
6,000

FamilyMart

FamilyMart
KPD-2366